



Gemeinde Liedertswil

Zonenplan Siedlung


Gesamtrevision 2007

Masstab 1 : 1'000

Exemplar **EXEMPLAR DER GEMEINDE** Inventar-Nr. **39/ZPS / 2 / 0**

Beschluss des Gemeinderates: 04. März 2008
 Beschluss der Gemeindekommission: -
 Beschluss der Gemeindeversammlung: 09. April 2008
 Referendumsfrist: 10. April 2008 - 09. Mai 2008
 Urnenabstimmung: -
 Publikation der Planaufgabe im Amtsblatt
 Nr. 15 vom 10. April 2008
 Planaufgabe: 10. April 2008 - 09. Mai 2008

Namens des Gemeinderates:
 PräsidentIn:
 Gemeindevorwalter:



Vom Regierungsrat des Kantons Basel-Landschaft
 genehmigt ¹⁰⁶⁸ mit Beschluss Nr. vom **12. Aug. 2008**
 Publikation des Regierungsratsbeschlusses im
 Amtsblatt Nr. vom ¹⁸ **14. 8. 2008**

Der Landschreiber

Plan Nr. 018.05.0593-1/C
 Datum: 23. Mai 2008

Erstellt: FV Geprüft: AB
 S:\018\05\0593\018_zps.gws









Sutter Ingenieur- und Planungsbüro AG, CH-4424 Arboldswil, Hooland 10, CH-4410 Liestal, Rufsteinweg 1
 Telefon +41 (0)61 935 10 20, Telefax +41 (0)61 935 10 21, info@sutter-ag.ch, www.sutter-ag.ch

Das Zonenreglement Siedlung und der Zonenplan Siedlung bilden eine Einheit.

Legende



Rechtsverbindlicher Planinhalt

Nutzungs-zonen







-  Wohnzone W1
-  Wohnzone W2
-  Wohn-/Geschäftszone WG2
-  Kernzone K2
-  Gewerbezone G2
-  Zone für öffentliche Werke und Anlagen OeWA
 - 1 Schule, Verwaltung, Sport, Werkhof, Feuerwehr, Zivilschutz, Lehrerwohnung, Entsorgung
 - 2 Parkplatz, Werkhof, Entsorgung

-  Uferschutzzone ~~(Gewässerschutzzone 3 Meter gemessen ab Gewässerrand bei mittlerem Gewässerspiegel)~~
siehe Erwägungen RRB

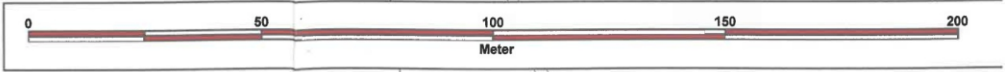
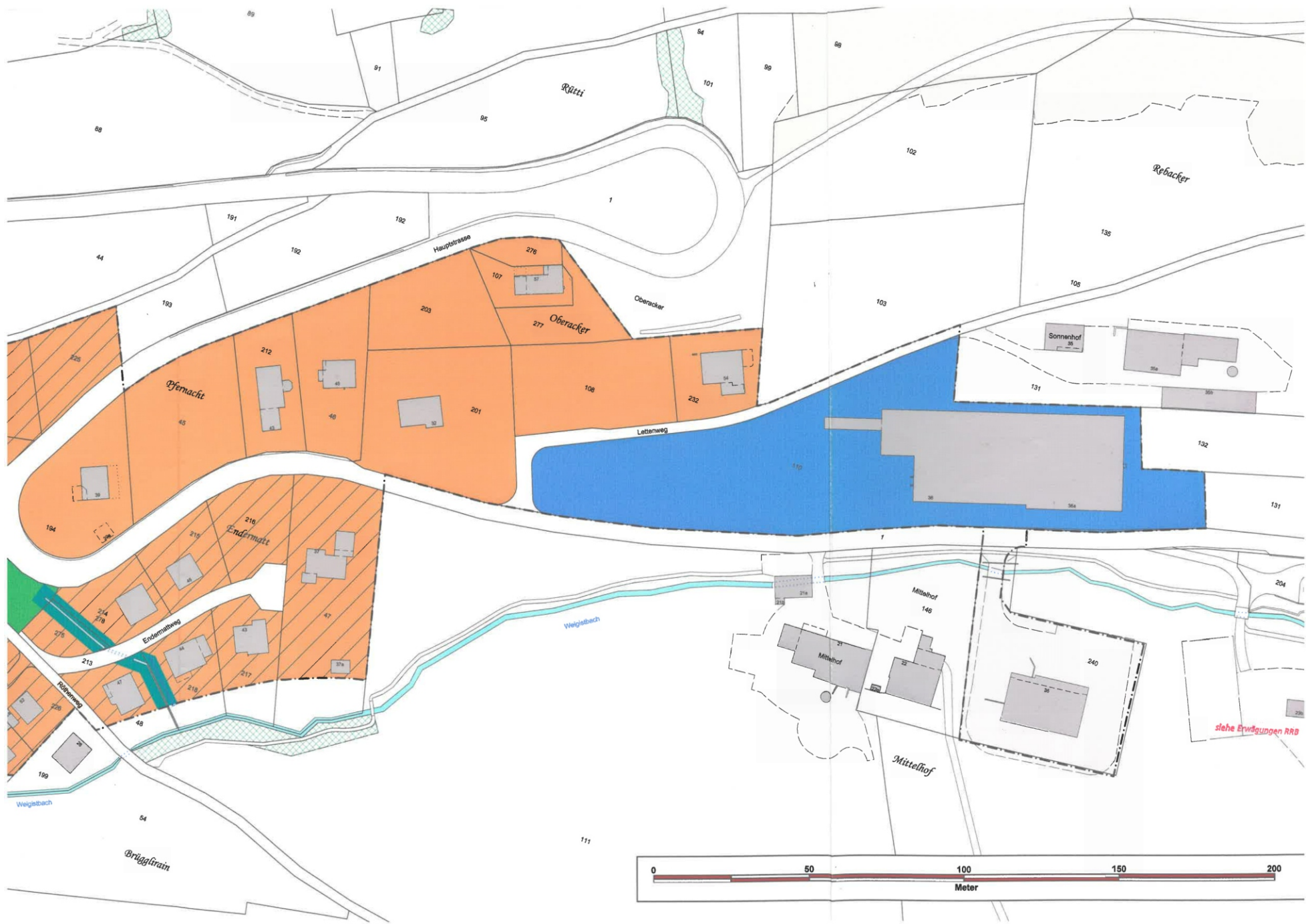
Überlagernde Zonen und Objekte

-  Vorplatzbereich
-  Erhaltenswerte Bauten
-  Erhaltenswerter Brunnen

Orientierender Planinhalt

-  Quartierplan Mittelhof (RRB Nr. 842 vom 08.04.1997)
-  Perimeter Zonenplan Siedlung
-  Wald
-  Statische Waldgrenze
-  Bestockung (ausserhalb des Siedlungsgebietes z. T. Wald nach Waldrecht)
-  Öffentliches Gewässer (offen / eingedolt)

Bezug der Grundsituation: Dezember 2007



siehe Erwägungen RRB